
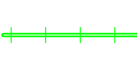

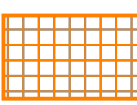


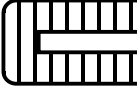






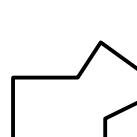


Légende

-  A1 - Forêts soumises au régime forestier
-  A2 - Dispositifs d'irrigation, canalisations souterraines
-  Ac1 - Monuments historiques inscrits et classés
-  Ac2 - Protection des sites et monuments naturels inscrits et classés
-  EL7 - Circulation routière - alignement
-  EL9 - Littoral : passage des piétons
-  EL11 - Voies express et déviations d'agglomérations
-  I4 - Electricité, établissement des lignes électriques : lignes aériennes
-  Int1 - Cimetières
-  PM1 - Plans de prévention des risques naturels prévisibles et risques miniers : P.P.R. Inondations
-  PT1 - Télécommunications, protection contre les perturbations électromagnétiques
-  PT2 - Télécommunications, protection contre les obstacles
-  PT3 - Télécommunications : communications téléphoniques et télégraphiques
-  T5 - Relations aériennes : servitude de dégagement



Révision
du Plan Local d'Urbanisme
Projet arrêté

Bormes-les-Mimosas
Plan des Servitudes d'Utilité Publique
- SUP -

4.2.7



Echelle : 1/17500
0 200 400
mètres

Révision prescrite par délibérations du 29/09/2021 et du 28/06/2023
Projet arrêté par délibération du 26/06/2024

